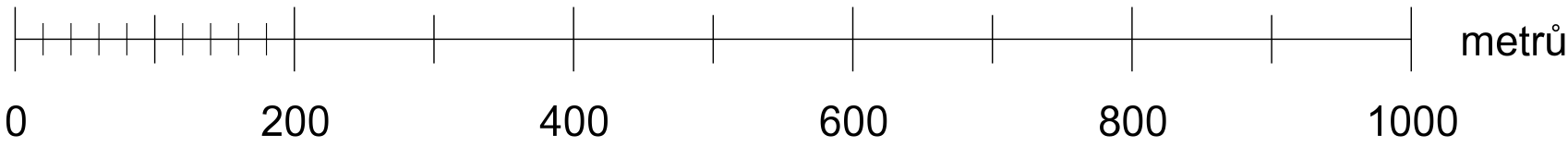
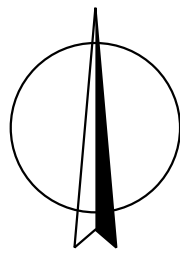


# ZMĚNA Č. 2 ÚZEMNÍHO PLÁNU LIBOČANY

## Návrh Změny územního plánu

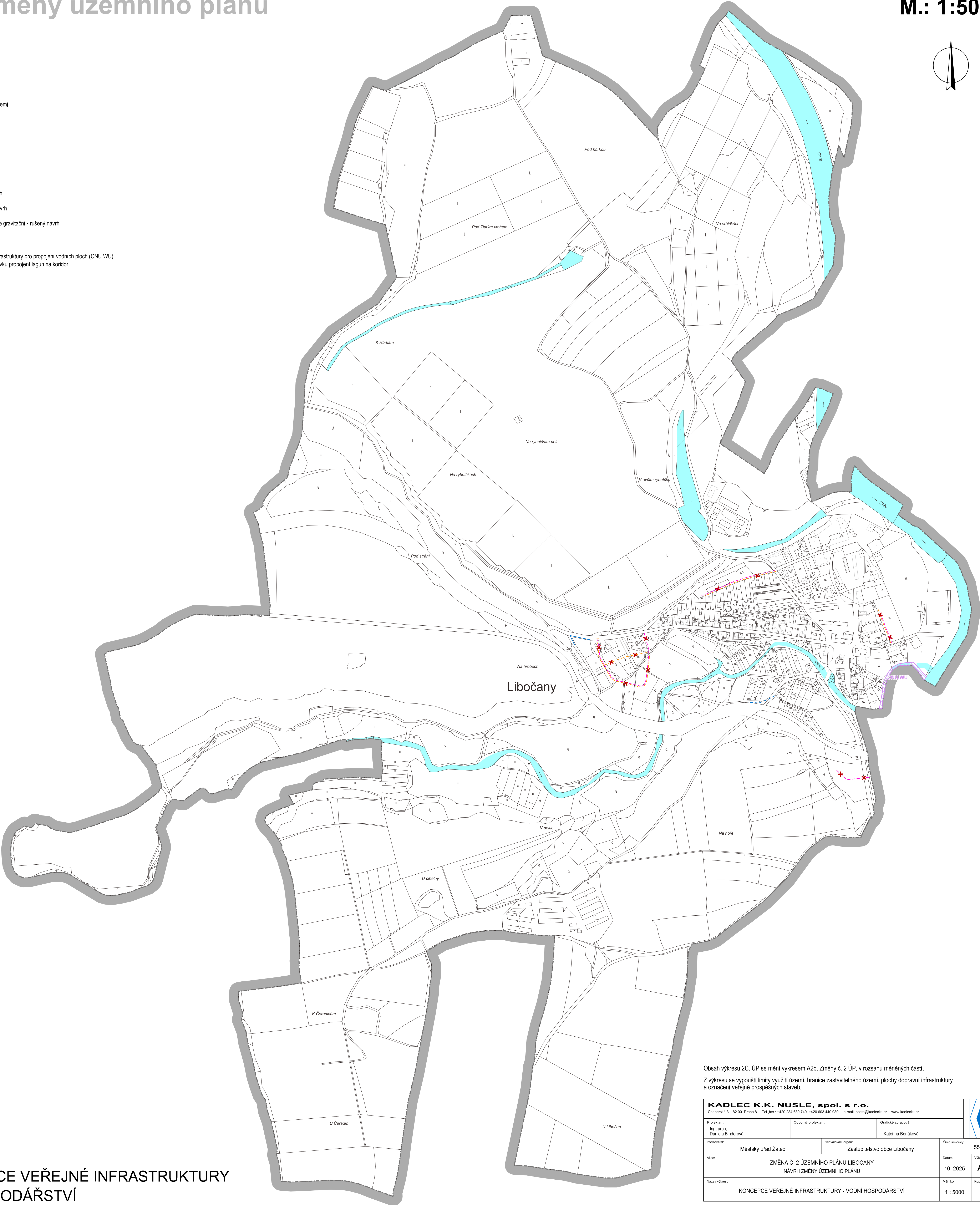


M.: 1:5000



LEGENDA :

Hranice		
stav	návrh	
		hranice řešeného území
		katastrální hranice
Územní prvky		
stav	návrh	
		vodní plochy a toky
Vodovod, kanalizace		
stav	návrh	
		vodovod - nový návrh
		vodovod - rušený návrh
		společná kanalizace gravitační - rušený návrh
Koridory		
stav	návrh	
		koridor technické infrastruktury pro propojení vodních ploch (CNU.WU)
		- změna liniového prvku propojení lagun na koridor



A2b. KONCEPCE VEŘEJNÉ INFRASTRUKTURY  
- VODNÍ HOSPODÁŘSTVÍ

Obsah výkresu 2C. ÚP se mění výkresem A2b. Změněy č. 2 ÚP, v rozsahu měněných částí.					
Z výkresu se vypouští limity využití území, hranice zastavitelného území, plochy dopravní infrastruktury a označení veřejné prospěšných staveb.					
<b>KADLEC K.K. NUSLE, spol. s r.o.</b> Česborecká 3, 152 00 Praha 8    Tel./fax : +420 284 680 740, +420 603 440 989    e-mail: posta@kadlecki.cz    www.kadlecki.cz					
Projektant: Ing. arch. Daniela Binderová		Odborný projektant:  Kateřina Benáková			
Pořizovatel:	Městský úřad Žatec	Schvalovací orgán:	Zastupitelstvo obce Libočany	Číslo stránky:	554/24
Akce:	ZMĚNA Č. 2 ÚZEMNÍHO PLÁNU LIBOČANY NÁVRH ZMĚNY ÚZEMNÍHO PLÁNU			Datum:	Výkres č.:
				10. 2025	A2b.
Název výkresu:	KONCEPCE VEŘEJNÉ INFRASTRUKTURY - VODNÍ HOSPODÁŘSTVÍ			Měřítko:	Kopie č.:
				1 : 5000	